

**Autorisation de voirie n°26-AV-0279
portant permission de voirie et autorisation d'entreprendre les travaux**

Route Départementale n°18

MONSIEUR LE PRÉSIDENT DU CONSEIL DÉPARTEMENTAL DE LA CORRÈZE

VU le décret n°2015-334 du 25 mars 2015 fixant le régime des redevances dues aux communes et aux départements pour l'occupation provisoire de leur domaine public par les chantiers de travaux sur des ouvrages des réseaux de transport et de distribution d'électricité et de gaz.

VU le Code de la voirie routière,

VU le Code Général des Collectivités Territoriales,

VU la loi 82-213 du 02 mars 1982 relative aux droits et libertés des communes, des départements et des régions, modifiée et complétée par la loi 82-623 du 22 juillet 1982 et par la loi 83-8 du 07 janvier 1983,

VU le règlement de la voirie départementale approuvé par la Commission Permanente du 20 septembre 2024.

VU l'arrêté de Monsieur le Président du Conseil Départemental portant délégation de signature,

CONSIDÉRANT la demande, en date du 11/02/2026, effectuée par la Fédération Départementale d'Électrification et d'Énergie de la Corrèze (FDEE19), portant autorisation pour la réalisation de travaux d'électricité sur le domaine public, Route Départementale n°18 du PR 11+0090 au PR 11+0245 du côté droit (Saint-Martin-la-Méanne) situés hors agglomération,

ARRÊTE :

Article 1 - Nature des travaux :

Le bénéficiaire (FDEE19) est autorisé à exécuter les travaux sous réserve de se conformer aux prescriptions du présent arrêté et à l'ensemble des obligations nécessaires à assurer la préservation du Domaine Public Routier et la sécurité de ses usagers :

- création d'un réseau de distribution d'une longueur de 97 mètres linéaires

Article 2 - Prescriptions techniques particulières :

Le bénéficiaire s'engage à respecter les prescriptions particulières suivantes, reposant sur le Règlement de la Voirie du département de la Corrèze :

TRANCHEE SOUS ACCOTEMENT SITUEE A PLUS D'UN METRE DU BORD DU REVÊTEMENT DE LA CHAUSSÉE

La tranchée sera exécutée conformément au guide technique de remblayage des tranchées du Département et selon la coupe type jointe en annexe :

- Remblaiement avec les matériaux du site ou en GNT primaire soigneusement compactés par couches conformément aux objectifs de densification visés.
- Accotement revêtu de 5 cm de terre végétale ou reconstitué à l'identique (pente et matériaux).

TRANCHEE SOUS ACCOTEMENT SITUEE A MOINS D'UN METRE DU BORD DU REVÊTEMENT DE LA CHAUSSÉE

La tranchée sera exécutée conformément au guide technique de remblayage des tranchées du Département et selon la coupe type jointe en annexe :

- Remblaiement en GNT secondaire soigneusement compactée par couches conformément aux objectifs de densification visés ;
- Accotement revêtu de 5 cm de terre végétale ou reconstitué à l'identique (pente et matériaux).

TRANCHEE TRADITIONNELLE SOUS FOSSE

La tranchée sera réalisée telle que la génératrice supérieure de la conduite la plus haute soit placée à au moins 60 cm du fil d'eau théorique du fossé. Elle sera exécutée conformément au guide technique de remblayage des tranchées du Département et selon la coupe type jointe en annexe :

- Remblaiement avec les matériaux du site soigneusement compactée par couches conformément aux objectifs de densification visés ;
- Reprofilage de la forme du fossé au godet trapézoïdal.

PREPARATION DE CHANTIER

Un mois avant le début des travaux, une réunion de coordination sera organisée sur les lieux afin de procéder à la vérification de l'implantation des ouvrages.

OUVERTURE DE LA TRANCHEE

Toutes les surfaces revêtues (couches de roulement, accotements, trottoirs) seront découpées de façon franche et rectiligne sur toute leur épaisseur. Le découpage sera systématiquement effectué à la scie à disque.

Le découpage des lèvres sera effectué avec une surlargeur de 20 cm par rapport aux dimensions réelles de l'excavation, dans les zones sous chaussée. Cette surlargeur pourra être réalisée lors du rabotage dans le cadre de la réfection définitive de la couche de roulement.

Toutes les dispositions devront être prises afin de n'apporter aucun dommage aux aqueducs transversaux, aux panneaux de signalisation verticale et aux dispositifs de sécurité.

Toutes les fois où la profondeur minimum requise au-dessus de la génératrice supérieure de la canalisation ne peut être atteinte (passage d'aqueduc, tampons/regards de servitude ...) un passage en sur profondeur sera privilégié (si impossibilité de passage en sur profondeur un béton auto compactant sera mis en œuvre).

Les largeurs de chaussées présentant une dimension inférieure à 30 cm le long des bordures, caniveaux, émergences d'ouvrages ou tranchées déjà réfectionnées seront systématiquement reprises.

Les déblais de chantier non utilisés provenant des travaux seront évacués et transportés en décharge autorisée à recevoir les matériaux extraits par les soins du bénéficiaire de la présente autorisation ou de l'entreprise en charge de l'exécution des travaux.

Un grillage avertisseur de couleur adaptée à la nature du réseau sera positionné au minimum 20 cm au-dessus de la génératrice supérieure de la canalisation.

Dans le cas où le marquage horizontal en rives ou en axe serait endommagé, celui-ci devra être reconstitué à l'identique.

Le cas échéant, les fossés devront être re-calibrés, les accotements re-profilés, identiques à ceux qui existaient auparavant et les accès reconstitués dans leur état d'origine.

Les tranchées devront être comblées le jour même de leur ouverture et avant la nuit. En cas d'impossibilité technique et parés accord du gestionnaire, les sections restant ouvertes seront solidement protégées et signalées.

Le pétitionnaire veillera à végétaliser les terres mises à nu afin que les travaux de terrassement et les chantiers associés ne conduisent pas à disséminer des plants ou graines de plantes invasives, conformément à l'arrêté préfectoral n°19-2022-05-30-00001 du 30 mai 2022 fixant les modalités de surveillance, de prévention et de lutte contre les ambrosies.

DEROULEMENT DU CHANTIER

L'utilisation d'engins dont les chenilles ne sont pas équipées spécialement pour n'apporter aucun dégât aux chaussées est formellement interdite.

La confection de béton ou mortier ainsi que le dépôt de matériaux sont strictement interdits sur la chaussée. De même à la fin de chaque journée de travail, le matériel de chantier sera entreposé hors de son emprise.

RECOLEMENT

A l'issue des travaux le pétitionnaire fournira au Conseil Départemental les plans de récolement du tracé des réseaux et infrastructures de génie civil réalisés au format numérique.

Article 3 - Sécurité et signalisation de chantier :

Le bénéficiaire devra signaler son chantier conformément à la réglementation en vigueur à la date du chantier, telle qu'elle résulte notamment de l'Instruction interministérielle sur la signalisation routière (livre I - 8ème partie, consacrée à la signalisation temporaire) approuvée par l'arrêté interministériel du 6 novembre 1992 modifié.

En cas d'absence d'arrêté permanent pris par les gestionnaires de voirie concernés précisant les modalités de réalisation de chantiers courants, ou de travaux non couverts par ces éventuels arrêtés, le bénéficiaire devra demander aux services gestionnaires un arrêté particulier réglementant la circulation et / ou le stationnement.

La signalisation devra alors respecter les prescriptions particulières de l'arrêté de police spécifique délivré.

Le bénéficiaire a la charge de la signalisation réglementaire de son chantier et est responsable des accidents pouvant survenir par défaut ou insuffisance de cette signalisation, qui doit être maintenue de jour comme de nuit.

Un arrêté de circulation est à demander au moins 15 jours avant la date prévue des travaux.

En cas d'intempéries de nature à gêner la visibilité des usagers, les travaux doivent être interrompus et une signalisation adaptée mise en place.

En cas de danger pour les usagers, les travaux sont, à l'initiative du pétitionnaire ou de l'autorité de police, différés ou interrompus, sans préjudice de la mise en place d'une signalisation d'urgence, même en l'absence de décision de l'autorité de police.

Article 4 - Implantation, ouverture de chantier et récolement :

Le présent arrêté vaut autorisation d'entreprendre pour une date prévue des travaux au 18/02/2026, sous réserve de l'obtention si nécessaire d'un arrêté de circulation.

La conformité des travaux autorisés sera contrôlée par le gestionnaire de la voirie au terme du chantier et, selon le cas, durant l'exécution des travaux. Le bénéficiaire est tenu d'assurer toutes les facilités d'accès aux services du gestionnaire de la voirie pour effectuer les travaux de contrôle jugés nécessaires.

Article 5 - Responsabilité :

Cette autorisation est délivrée à titre personnel et ne peut être cédée.

Son titulaire est responsable tant vis-à-vis de la collectivité représentée par le signataire que vis-à-vis des tiers, des accidents de toute nature qui pourraient résulter de l'installation, de l'occupation ou de l'exploitation de ses ouvrages.

Dans le cas où l'exécution de l'autorisation ne serait pas conforme aux prescriptions techniques définies précédemment, le bénéficiaire sera mis en demeure de remédier aux malfaçons, dans un délai au terme duquel le gestionnaire de la voirie se substituera à lui.

Les frais de cette intervention seront à la charge du bénéficiaire et récupérés par l'administration comme en matière de contributions directes.

Il se devra d'entretenir l'ouvrage implanté sur les dépendances domaniales, à charge pour lui de solliciter l'autorisation d'intervenir pour procéder à cet entretien auprès du signataire du présent arrêté.

Les droits des tiers sont et demeurent expressément réservés.

Article 6- Autres formalités administratives :

Le présent arrêté ne dispense pas d'obtenir si nécessaire les autorisations prévues par le Code de l'urbanisme, le Code de la Route ou toute autre réglementation s'appliquant en l'espèce.

Article 7 - Remise en état des lieux :

Dès l'achèvement des travaux, le bénéficiaire est tenu d'enlever les matériaux excédentaires, de rétablir dans l'état initial la voie et ses dépendances, et de réparer tout dommage qui aura pu y être causé.

Article 8- Durée, validité, renouvellement :


La présente autorisation est délivrée à titre précaire et révocable, et ne confère aucun droit réel à son titulaire ; elle peut être retirée à tout moment pour des raisons de gestion de voirie sans qu'il puisse résulter, pour ce dernier, de droit à indemnité.

La présente autorisation est valable à partir du 18/02/2026 pour une durée de 1 année(s). Elle sera périmée de plein droit s'il n'en a pas été fait usage avant l'expiration de ce délai. La demande de renouvellement devra être présentée par le bénéficiaire deux mois avant la date d'expiration de la présente autorisation.

En cas de révocation de l'autorisation ou au terme de sa validité en cas de non-renouvellement, son bénéficiaire sera tenu, si les circonstances l'exigent, de remettre les lieux dans leur état primitif dans un délai d'un mois à compter de la révocation ou au terme de l'autorisation. Passé ce délai, en cas d'inexécution, un procès-verbal sera dressé à son encontre, et la remise en état des lieux sera exécutée d'office aux frais du bénéficiaire de la présente autorisation.

Le gestionnaire de voirie se réserve le droit de demander le déplacement des ouvrages autorisés aux frais de l'occupant, dès lors que des travaux de voirie s'avéreront nécessaires.

Tulle, le 13 février 2026

A blue ink signature consisting of a large, stylized loop on the left and a vertical stroke on the right, ending in a small dot.

David FARGES
Chef de Service Appui au Pilotage

DIFFUSION :

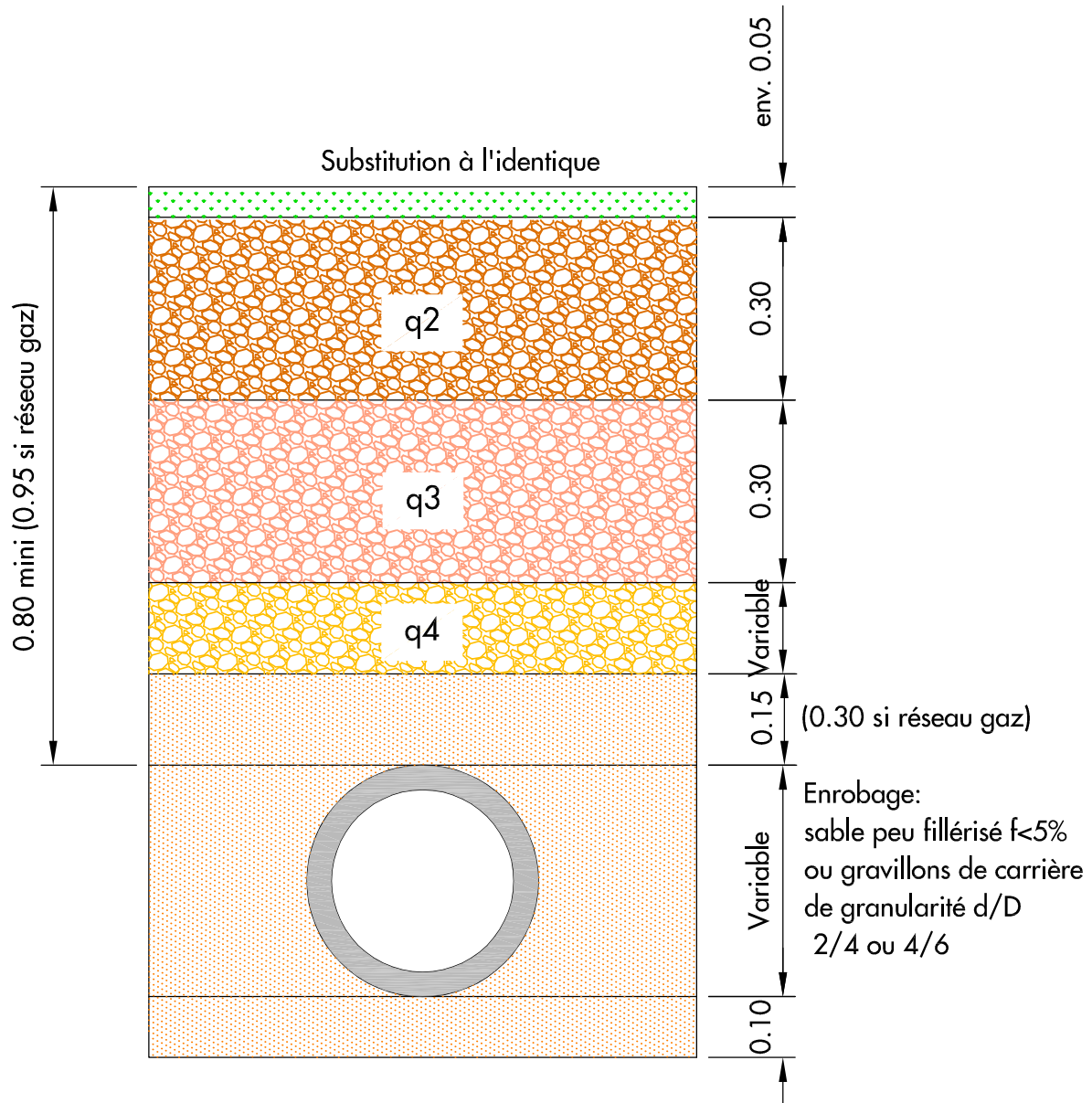
FDEE19
Mairie de Saint-Martin-la-Méanne

Conformément aux dispositions du Code de justice administrative, le présent arrêté pourra faire l'objet d'un recours contentieux devant le tribunal administratif compétent, dans un délai de deux mois à compter de sa date de notification ou de publication.

Conformément aux dispositions de la loi 78-17 du 06/01/1978 relative à l'informatique, aux fichiers et aux libertés, le bénéficiaire est informé qu'il dispose d'un droit d'accès et de rectification qu'il peut exercer, pour les informations le concernant, auprès de la collectivité signataire du présent document.

COUPE TYPE A OBJECTIFS DE DENSIFICATION

Sous accotement situé à moins
d'un mètre du bord de la chaussée



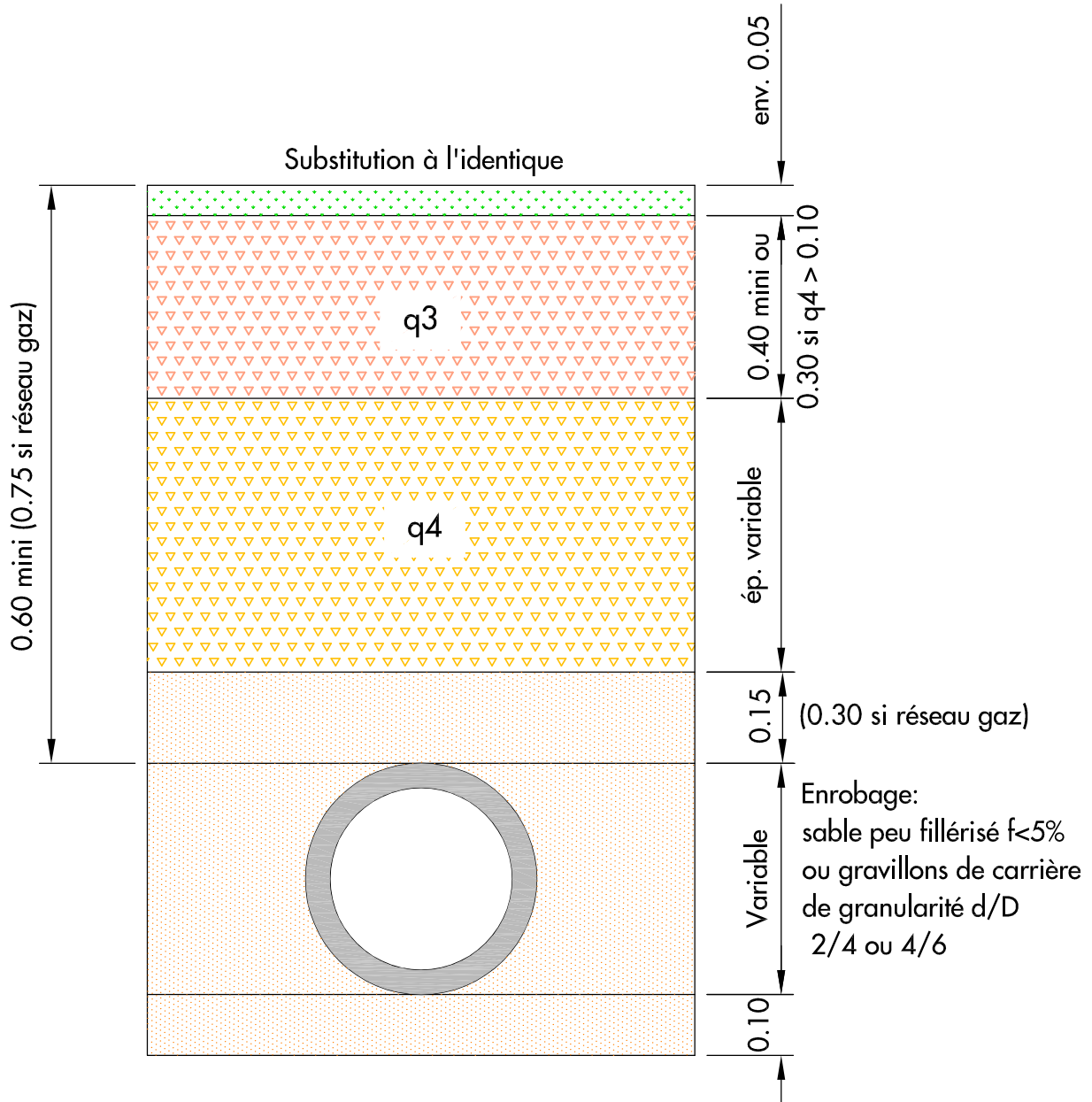
Les matériaux de remblaiement (GNT 0/31.5 ou 0/20) seront de code Cb au sens de la norme NFP 18-545.

La GNT sera conforme à la NF EN 13285 (GNT2 ou GNT3)

COUPE TYPE B

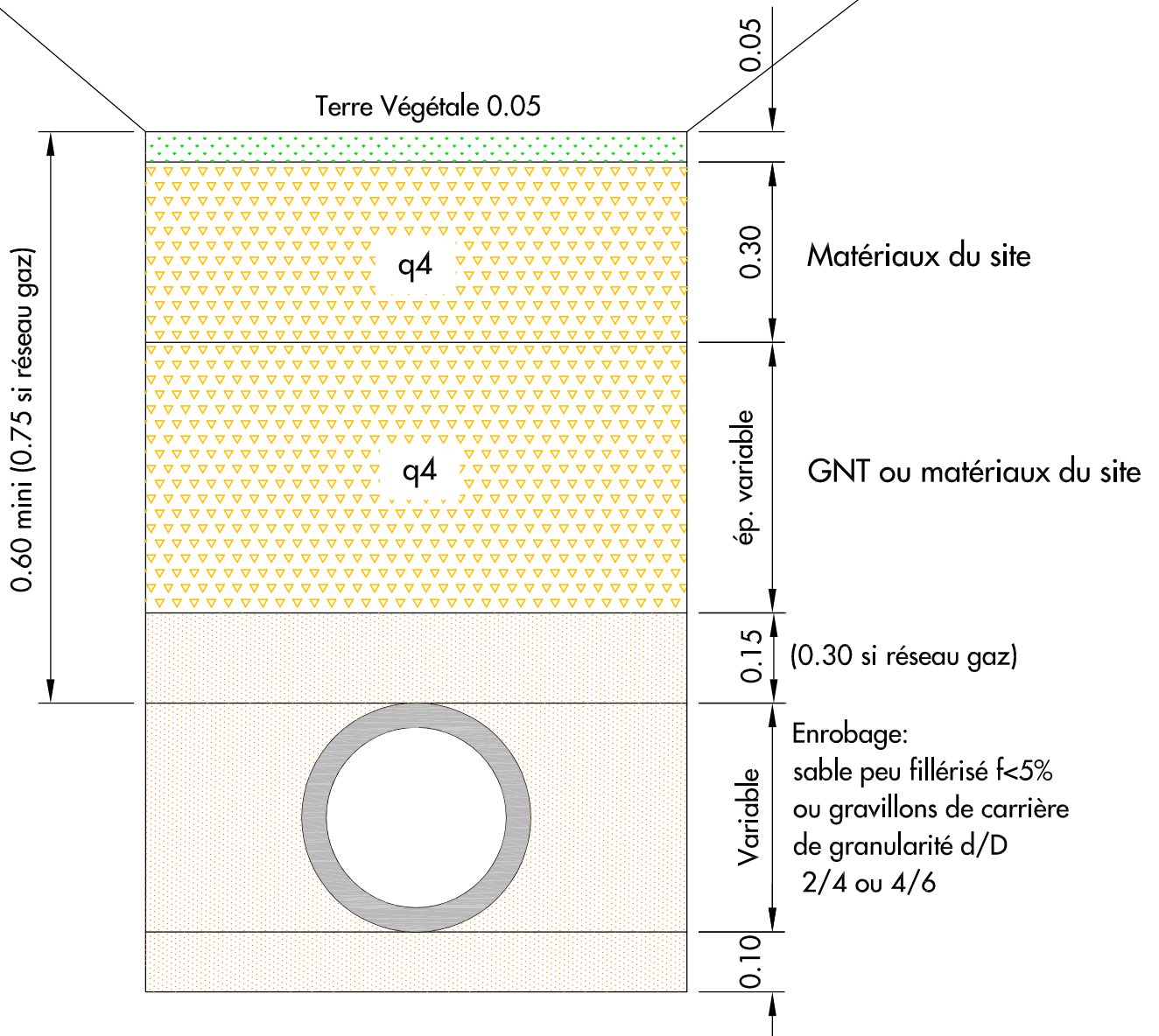
OBJECTIFS DE DENSIFICATION

Sous accotement situé à plus
d'un mètre du bord de la chaussée



Les matériaux de remblaiement: Matériaux du site avec $D < 40\text{mm}$

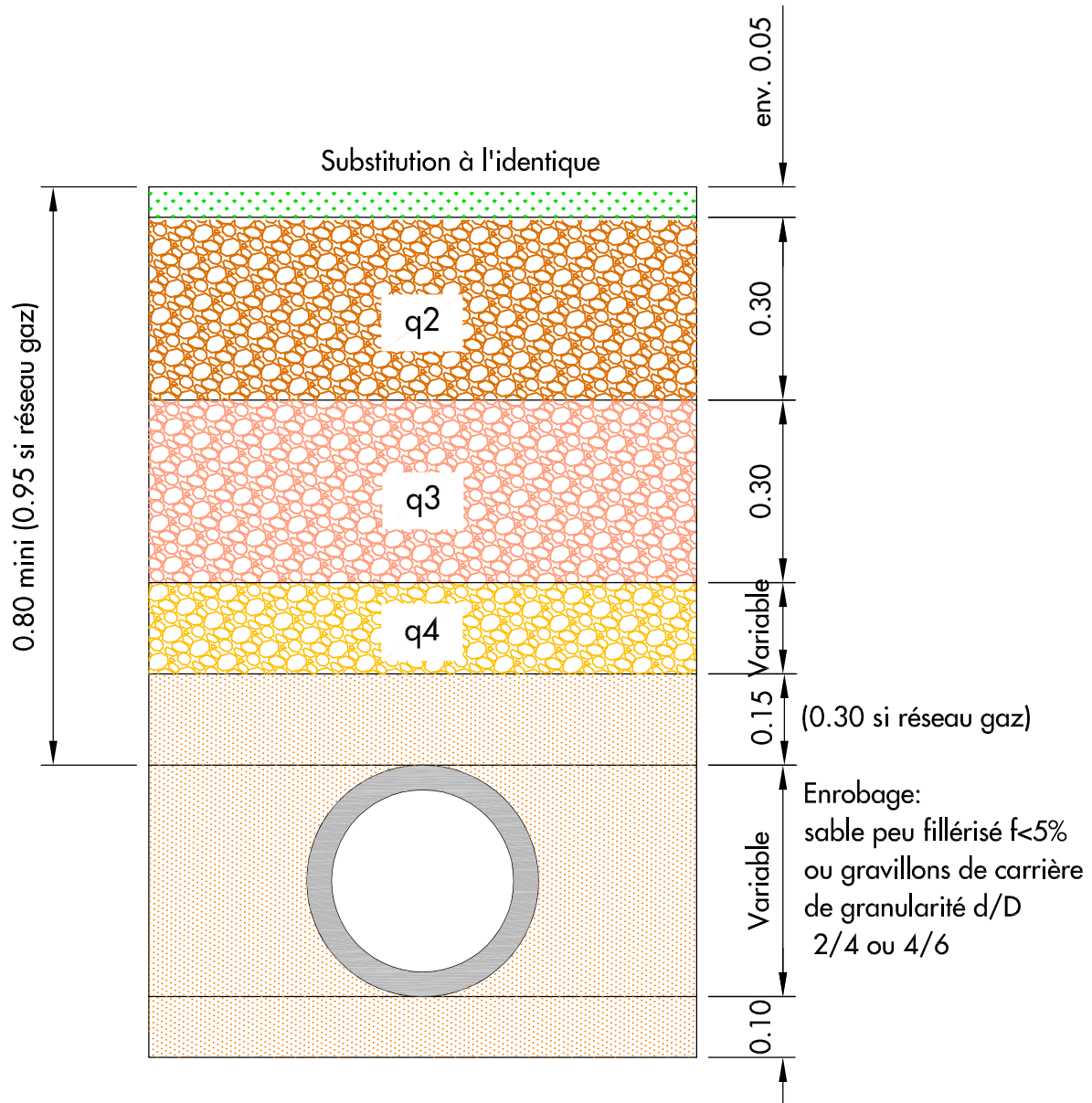
COUPE TYPE J
OBJECTIFS DE DENSIFICATION
Sous fossé



Les matériaux de remblaiement: Matériaux du site avec $D < 40\text{mm}$

COUPE TYPE A OBJECTIFS DE DENSIFICATION

Sous accotement situé à moins
d'un mètre du bord de la chaussée



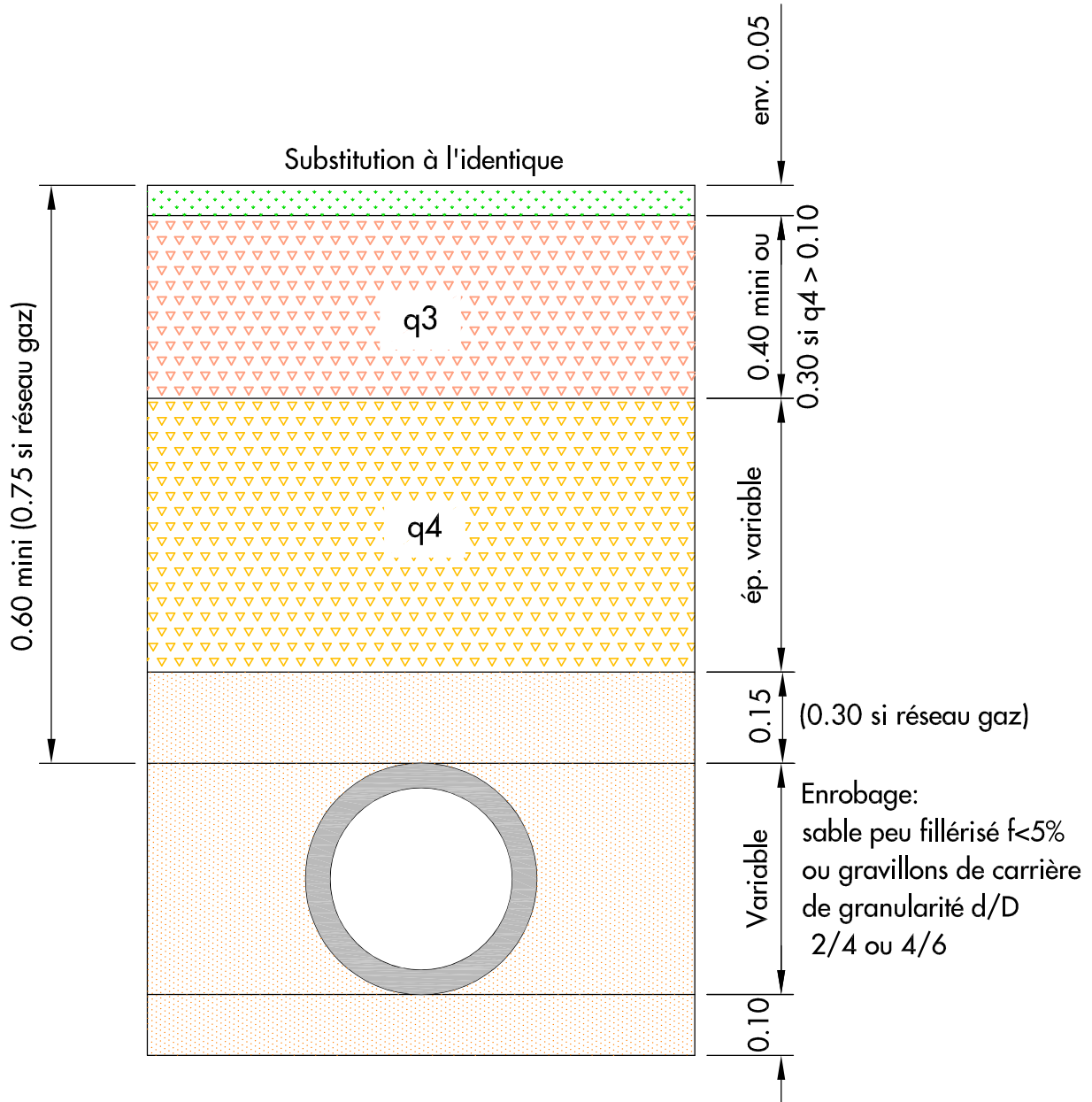
Les matériaux de remblaiement (GNT 0/31.5 ou 0/20) seront de code Cb au sens de la norme NFP 18-545.

La GNT sera conforme à la NF EN 13285 (GNT2 ou GNT3)

COUPE TYPE B

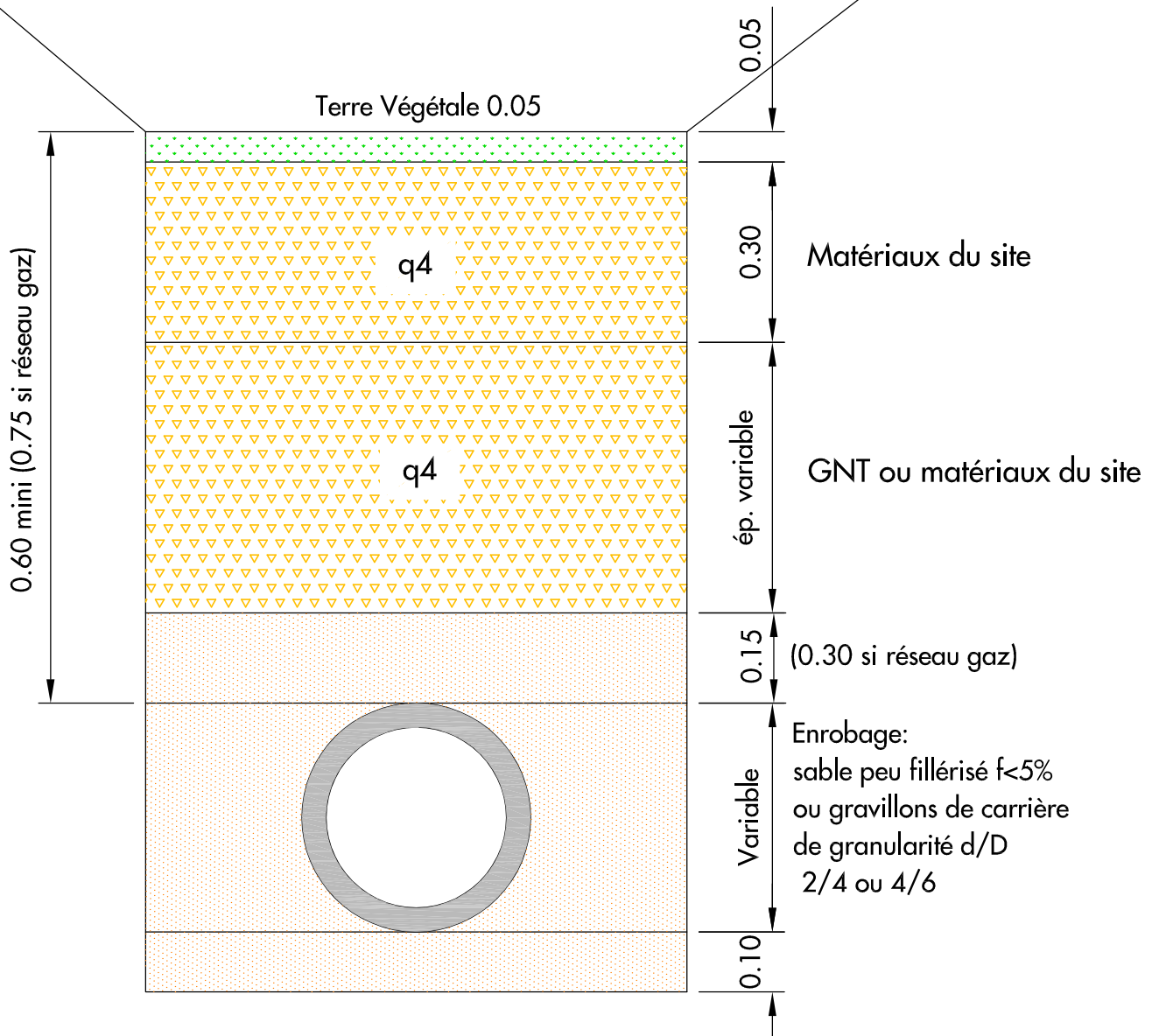
OBJECTIFS DE DENSIFICATION

Sous accotement situé à plus
d'un mètre du bord de la chaussée



Les matériaux de remblaiement: Matériaux du site avec $D < 40\text{mm}$

COUPE TYPE J
OBJECTIFS DE DENSIFICATION
Sous fossé



Les matériaux de remblaiement: Matériaux du site avec $D < 40\text{mm}$